

## XIX Concentració 4x4 Fornells de la Selva 8 i 9 d'Abril de 2017

### Roadbook 4x4:

Dissabte 8 d'abril a les 9h, els participants que prèviament s'hagin inscrit per participar al roadbook el dissabte, podran esmorzar a partir de les 9h a les immediacions del circuit4x4 (a escassos 200m) i tot seguit podran sortir a fer la ruta.

Diumenge 9 d'abril a les 8h, els participants que prèviament s'hagin inscrit per participar al roadbook el diumenge, podran esmorzar a partir de les 8:15h a les immediacions del circuit4x4 (a escassos 200m) i tot seguit podran sortir a fer la ruta.

### Circuit4x4:

Aquest any l'obertura de la fira és el dissabte 8 d'abril a les 12 del migdia, hora en que es donarà el tret de sortida a la XIX Concentració 4x4 de Fornells de la Selva.

### Horari del circuit 4x4:

Dissabte 8 d'Abril	12h – 20h
Diumenge 9 d'Abril	09h – 18:30h



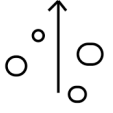
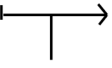
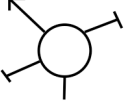
### Carrera del Pernil:

Després de tot un cap de setmana d'activitats a motor arriba l'hora de fomentar una mica l'esport i per això i com cada any tenim preparada la carrera del pernil el proper diumenge 9 d'Abril a les 18:30. Les inscripcions són gratuïtes i nomès us heu de presentar sobre les 18h a la carpa d'organització.





Que és un Roadbook i com es llegeix? / Que es un Roadbook y cómo se lee?

1	<b>0</b>		Agafem asfalt (AA)
2	<b>100</b>		
3	<b>420</b>		seguir recte
4	<b>200</b>		direcció Barcelona
5	<b>200</b>		direcció Barcelona

La primera columna ens marca el número de casella i l'ordre d'aquestes

La segona columna ens marca la distància que hi ha entre el dibuix anterior i el següent

La tercera columna es el dibuix que hem de seguir mirat de cara

La quarta columna ens dona informació addicional (perills, direccions, rius, etc...)

Exemple: A la primera casella veiem que a 0 m (això es la sortida del circuit) girem a la dreta agafant asfalt. Al cap de 100m d'agafar asfalt trobem una bifurcació, girarem a l'esquerra. 420m més endavant seguirem recte pel que poden ser uns prats amb arbres o roques. 200m mes endavant al creuament girarem a la dreta en direcció Barcelona i així succesivament.

Cal recordar que és recomanat posar el contametres del vehicle a 0 després de cada vinyeta.